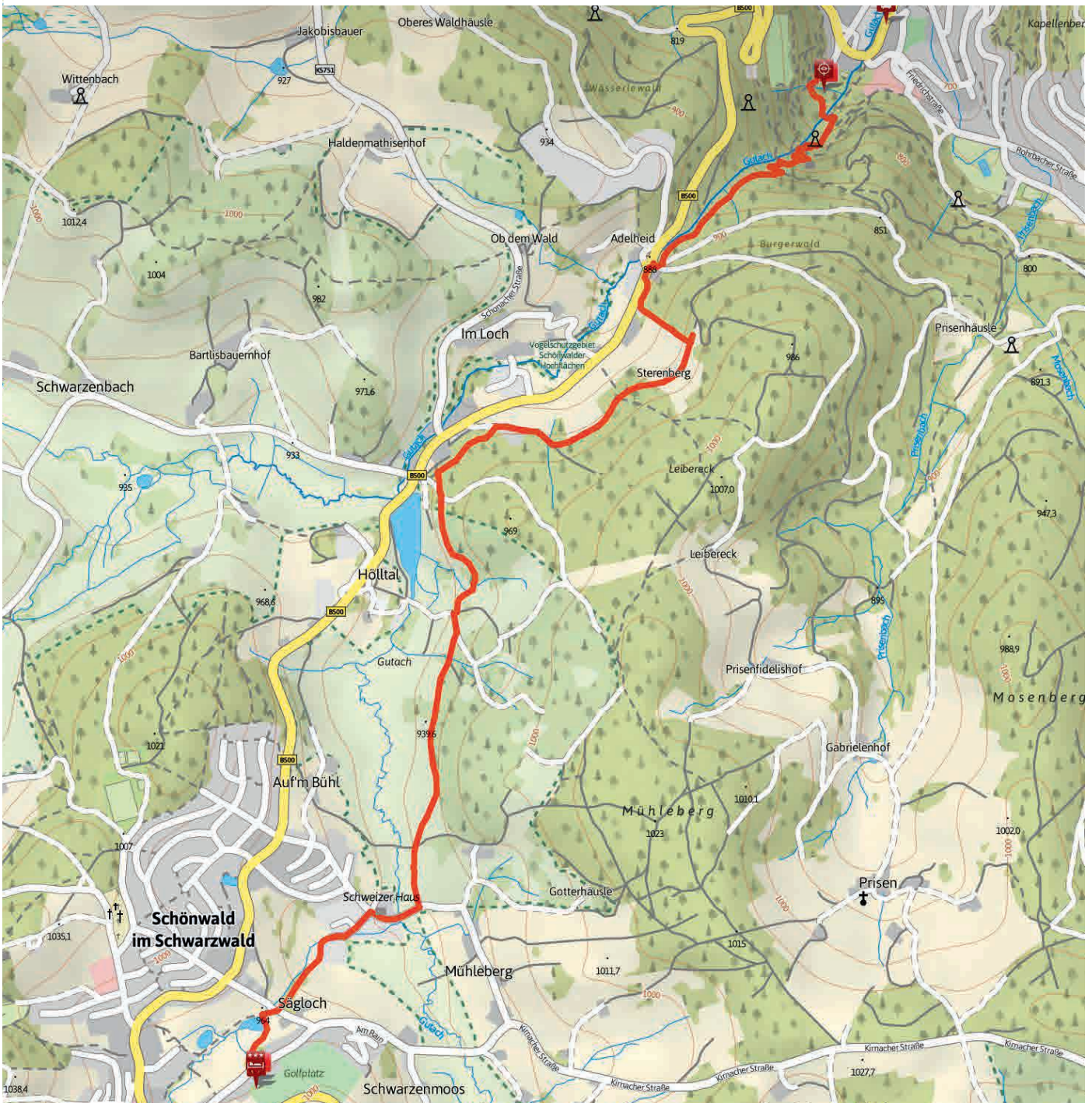


ZU DEN TRIBERGER WASSERFÄLLEN



ERLEBNISS ★★★★★

LÄNGE 4,7 km

SCHWIERIGKEIT

LEICHT

REZEPTION 0 77 22 - 8 66-480

LANDSCHAFT ★★★★★

HÖHENMETER ↑ 59 m ↓ 333 m

KONDITION

★★★★★

OCHSEN

DAUER 0:42 h

TECHNIK

★★★★★

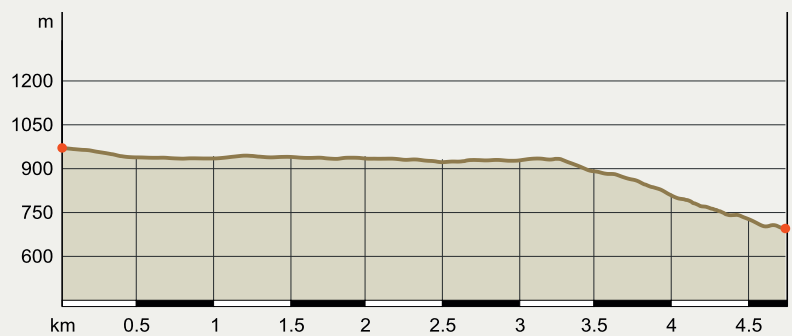
SCHÖNWALD

ZU DEN TRIBERGER WASSERFÄLLEN




DAS HÖHENPROFIL

Start: 950 m
Ziel: 635 m



BESCHREIBUNG

Startpunkt der Tour	Wegbeschreibung	Parken	Zielpunkt der Tour
Hotel Ochsen in Schönwald	Die Wanderung beginnt vor dem Hotel Ochsen in Schönwald und führt zum Standort „Schweizerhaus“. Der Wanderweg führt über den Bereich „Auf'm Bühl“ oberhalb des Stausee vorbei zum Wanderstandort „Inselklause“. Jetzt ist es zu den Triberger Wasserfällen nicht mehr weit. Die Rückfahrt zum Hotel Ochsen kann dann mit dem öffentlichen Bus erfolgen.	Hotel Ochsen in Schönwald	Triberg Zentrum



ERLEBNISS ★★★★★
LANDSCHAFT ★★★★★

LÄNGE 4,7 km
HÖHENMETER ⬆ 59 m ⬇ 333 m
DAUER 0:42 h

SCHWIERIGKEIT LEICHT
KONDITION ★★★★★
TECHNIK ★★★★★

REZEPTION 0 77 22 - 8 66-480
OCHSEN
SCHÖNWALD